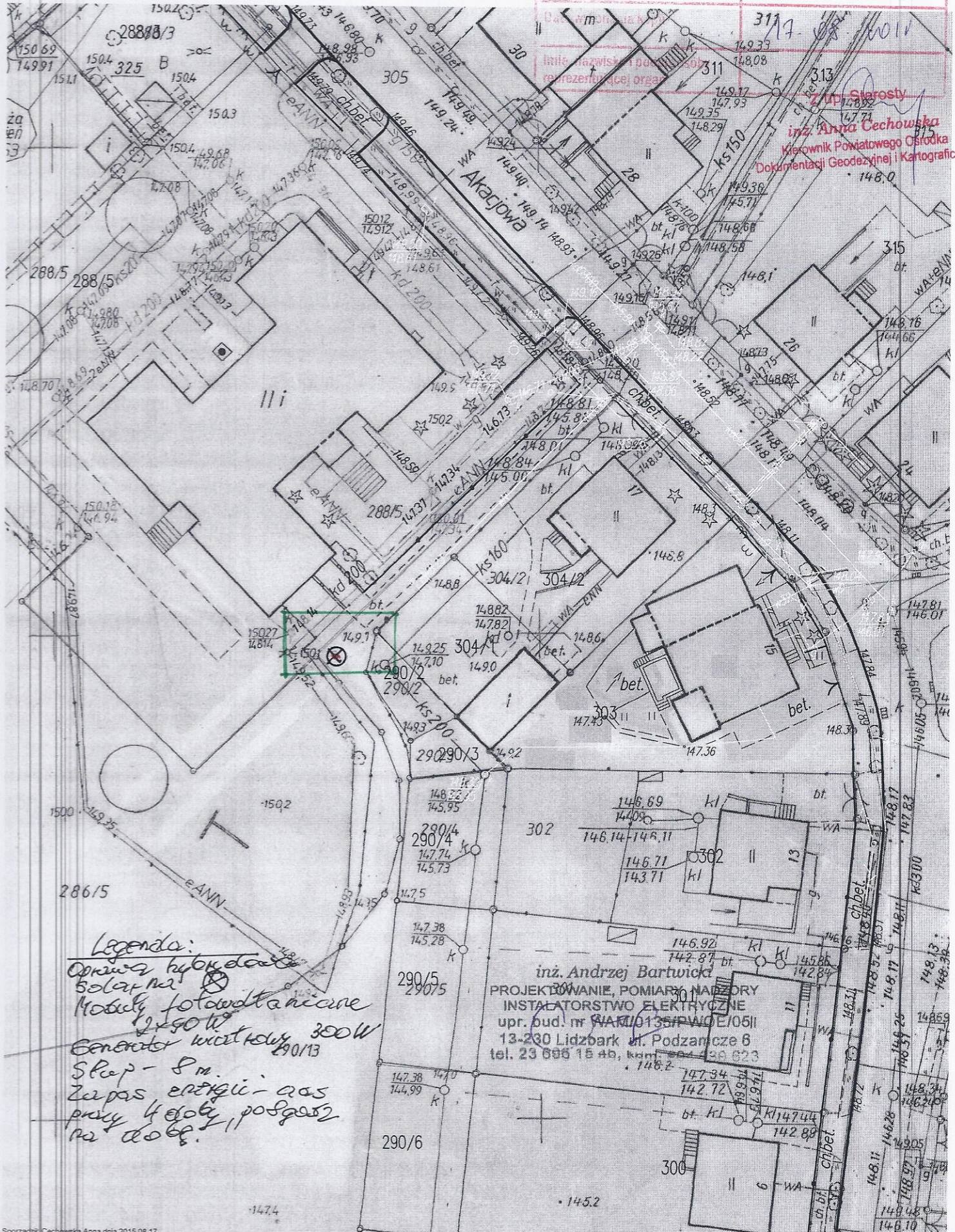


sk. 6642. 540. NOWY
 Czynnik mapy zasadniczej

skala 1: 500 Plan zagospodarowania
 działki nr. 290/13
 obs. 2, Lidzbarsk
 2 Liniobłoka
 Lidzbarsk

Poświadczą się zgodność niniejszej kopii z treścią materiału państwowego zasobu geodezyjnego i kartograficznego	
Instytucja państwowy zasób geodezyjny i kartograficzny	Starosta Działdowski
Nazwa materiału zasobu	MAPA EAS
Identyfikator ewidencyjny materiału zasobu	P. 2803. 2005. 2



inż. Anna Cechowska
 Kierownik Powiatowego Ośrodka Dokumentacji Geodezyjnej i Kartograficznej

Legenda:
 Ogrzewanie hybrydowe
 Solar panel
 Moduły fotowoltaiczne 2x90W
 Generator wiatrowy 300W
 Słup - 8m.
 Zapas energii - czas pracy 4 doby, podgrzew. na ciepło.

inż. Andrzej Bartwicki
 PROJEKTOWANIE, POMIARY, NADZORY
 INSTALATORSTWO ELEKTRYCZNE
 upr. bud. nr SWAK/0135/PW/OE/05/II
 13-230 Lidzbarsk ul. Podzamcze 6
 tel. 23 696 15 46, kom. 71 428 623

GK. 6642.340.2015

Wycinek mapy ewidencyjnej
zasadniczej
skala 1: 500
arkusz

Poświadczam się zgodność niniejszej kopii z treścią materiału państwowego zasobu geodezyjnego i kartograficznego	
Organ prowadzący państwowy zasób geodezyjny i kartograficzny	Starosta Działowski
Nazwa materiału zasobu	MAPA 2A5
Identyfikator ewidencyjny materiału zasobu	P. 2805. 2005. 2
Data wykonania kopii	08. 2015
Imię, nazwisko i podpis osoby reprezentującej organ	14.5.2 up. Starosty

Anna Cechowska
Kierownik Powiatowego Ośrodka Dokumentacji Geodezyjnej i Kartograficznej

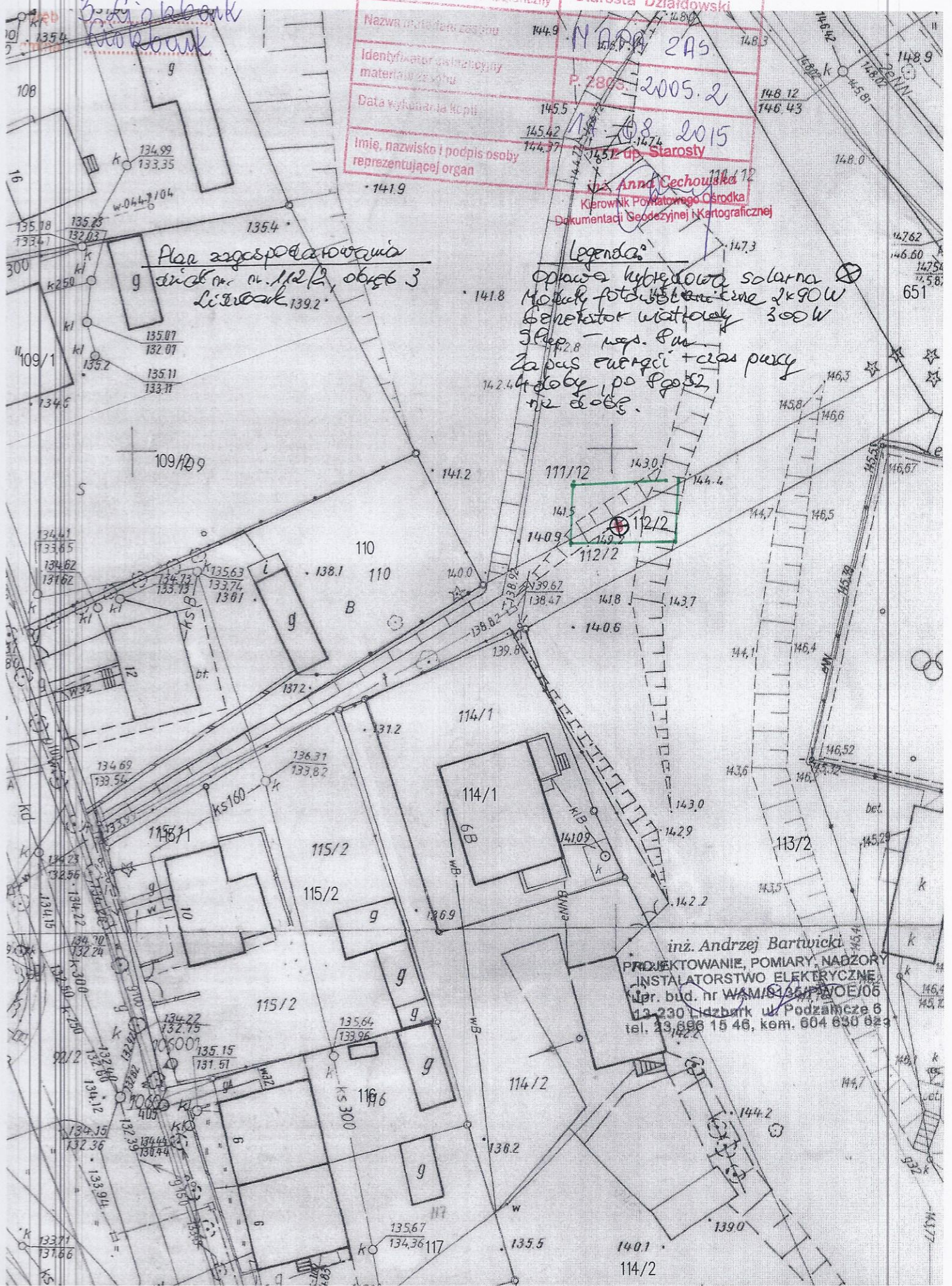
3. Lidzbarski bank
Lidzbarski bank

Plan zagospodarowania działki nr. 112/2, obiekt 3
Lidzbarski

Legenda:

- Opława hybridowa solarna
- Moduły fotowoltaiczne 2x90W
- Generator wiatrowy 300W
- Stęp. wos. Pa
- Zapow. ewagacji + czas pracy
- 4 doby po Pgo 52
- nie do bę.

inż. Andrzej Bartwicki
PROJEKTOWANIE, POMIARY, NADZORY
INSTALATORSTWO ELEKTRYCZNE
ul. pr. bud. nr WAM/SLA/PA/OE/06
13-230 Lidzbarsk ul. Podzamcze 6
tel. 23 896 15 46, kom. 604 630 623



Wycinek mapy ewidencyjne
 skala 1: 500
 arkusz 4 Lidzbark
 obręb Lidzbark
 gmina Lidzbark

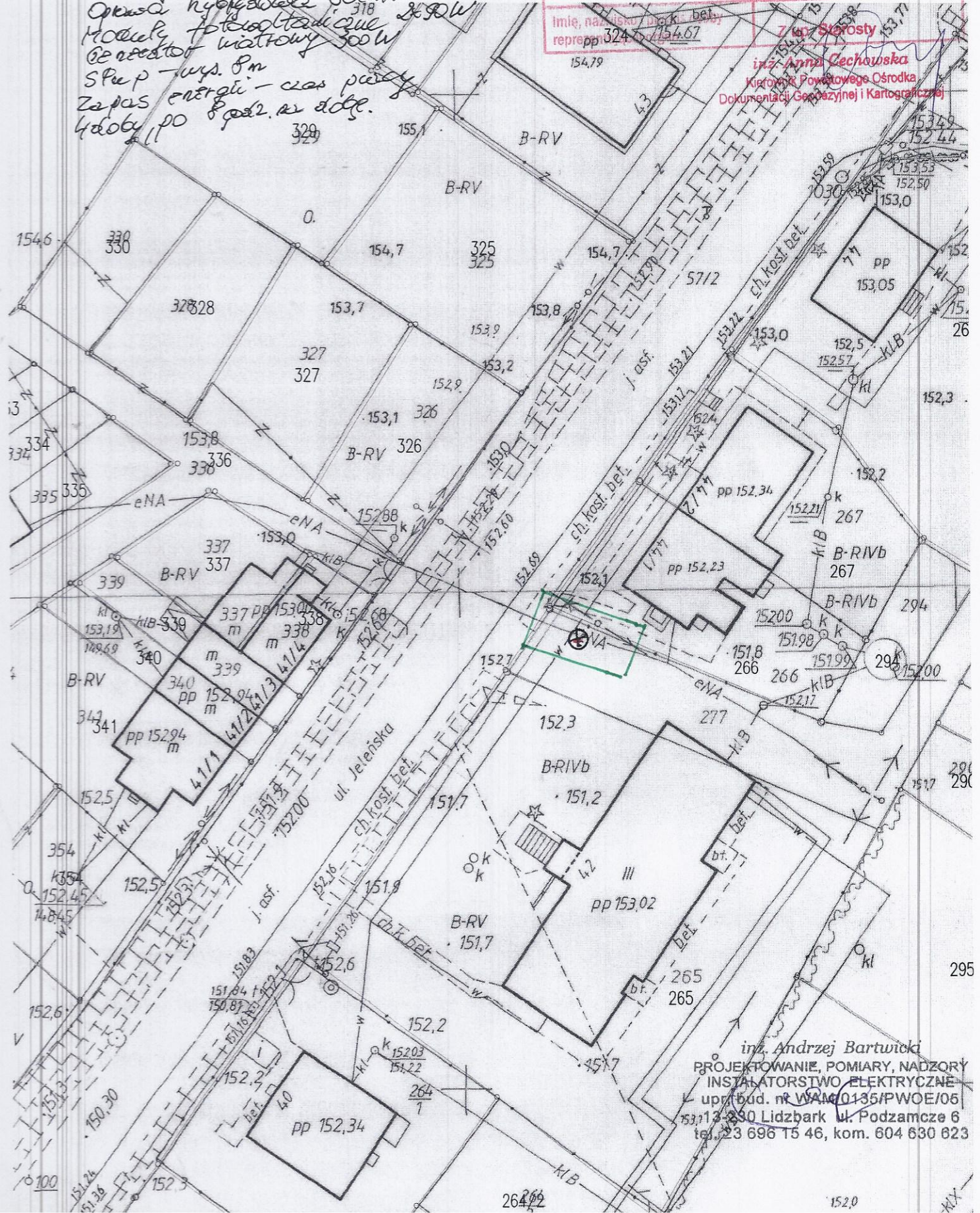
Plan zagospodarowania terenów
wiejski nr 277, dołb 4
Lidzbark

Poświadczam się zgodność niniejszej kopii z treścią materiału państwowego zasobu geodezyjnego i kartograficznego	
Organ prowadzący państwowy zasób geodezyjny i kartograficzny	Starosta Dziadkowski
Nazwa materiału zasobu	MAPA 2A5
Identyfikator ewidencyjny materiału zasobu	P. 2803. 2005. 2
Data wykonania kopii	17.08.2011

Cp. 6642 340 1011

Legenda:

- Opaska hydrogeologiczna solarna \otimes
- Moduły fotowoltaiczne 318
- Generator wiatrowy 300W
- Stupa - wys. 8m
- Zapow. energii - czas pracy
- 4 dołby po 8 podł. w dołb.



Imię, nazwisko, data i adres, reprezentacja: pp 324 5 154 67

inż. Anna Cechowska
 Kierownik Powiatowego Ośrodka
 Dokumentacji Geodezyjnej i Kartograficznej

inż. Andrzej Bartwicki
 PROJEKTOWANIE, POMIARY, NADZORY
 INSTALATORSTWO ELEKTRYCZNE
 upr. bud. nr WAM 0135/PWOE/05
 53113 290 Lidzbark ul. Podzamcze 6
 tel. 23 696 15 46, kom. 604 630 823

Plan zagospodarowania działki nr. 6642-340 2018

Wycinek mapy

ewidencyjnej
zasadniczej

nr. 218/3 i nr. 213/8, obręb
2 Lidzbark

skala 1: 500

arkusz

2 Lidzbark
Lidzbark

obręb

gmina

Pozwiera się zgodność niniejszej kopii z treścią materiału państwowego zasobu geodezyjnego i kartograficznego	
Organ prowadzący państwowy zasób geodezyjny i kartograficzny	Starosta Działdowski
Nazwa materiału zasobu	NAPA 2 A5
Identyfikator ewidencyjny materiału zasobu	P. 2803. 2005. 2
Data wykonania kopii	17. 08. 2018
Imię, nazwisko i podpis osoby reprezentującej organ	Z up. Starosty



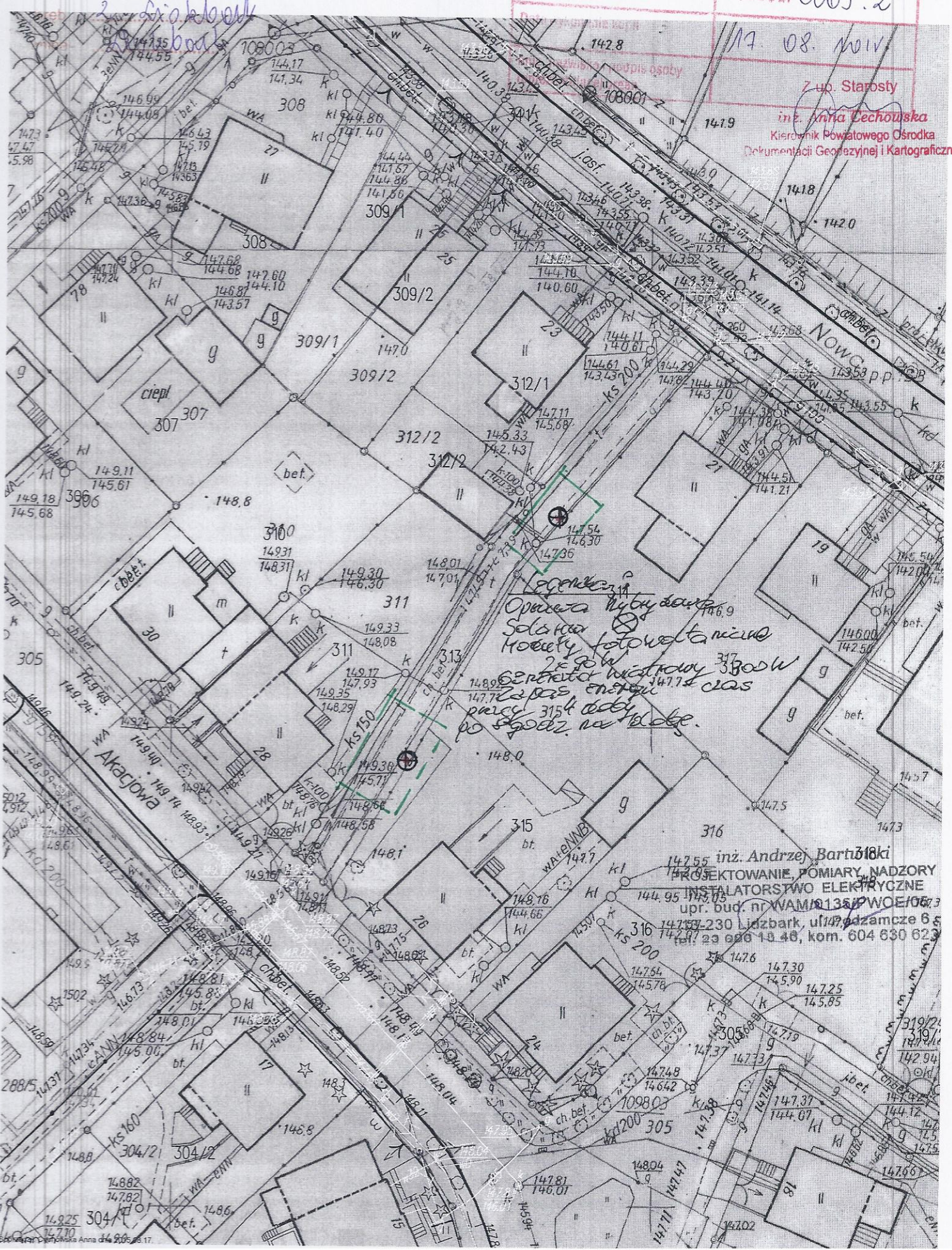
Legenda:
 Opona fotowoltaiczna solarna
 Moduły fotowoltaiczne 8x8 W
 Generator wiatrowy 300 W
 Słup - wys. 8m
 Zapora energii
 Czyszczenie kłody
 ps & g & w na wózek

inż. Andrzej Bartwicki
 PROJEKTOWANIE, POMIARY, NADZORY
 INSTALATORSTWO ELEKTRYCZNE
 upr. bud. nr WAM/0135/PWOE/06
 63-230 Lidzbark ul. Podzamcze 213/11
 tel. 23 690 15 46, kom. 604 630 823

gk 6642.340.001V
 Plan zagospodarowania
 działki 2-313
 o powierzchni 312 m²
 skala 1:500
 koszt

Zgodnie z przepisami o udostępnianiu informacji o środowisku i jego ochronie, udziale społeczeństwa w ochronie środowiska oraz o ocenach oddziaływania na środowisko	
Organ prowadzący państwowy zasób geodezyjny i kartograficzny	Starosta Działowski
Nazwa materiału zasobu	NAPA 2AS
Identyfikator arkusza i materiału zasobu	P.2803.2005.2

17.08.2014
 Z up. Starosty
 inż. Anna Cechowska
 Kierownik Powiatowego Ośrodka
 Dokumentacji Geodezyjnej i Kartograficznej



Opłata za dostawę solarów fotowoltaicznych
 Mocność 2,90 kW
 Licznik energii
 parcy 3154 adres
 do sprzed. na budowę.

14755 inż. Andrzej Bartoń
 PROJEKTOWANIE, POMIARY, NADZORY
 INSTALATORSTWO ELEKTRYCZNE
 upr. bud. nr WAM/138/PWOE/106
 14755 230 Liszba, ul. Zamcze 6
 tel. 23 696 18 46, kom. 604 630 623

Plan zagospodarowania
terenu nr. 14/1 Strzeszów Stare,
gm. Białobok

synt. - 1/100
wynik mapy zasadniczej
skala 1:50000

gk. 6062.340. W017

Organ prowadzący projektowy zespół wytwórczy kartograficzny	Starosta Działowski
Nazwa materiału zasobu	MAPA SYNT-1000
Identyfikator ewidencyjny	P.2803.2011.148
Data wykończenia kopii	17.08.2017
Imię, nazwisko i podpis osoby upoważnionej	394/4 15683

D. M. B. M. P.
L. B. B. B. B.

394/4

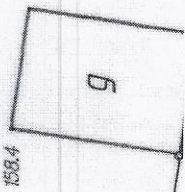
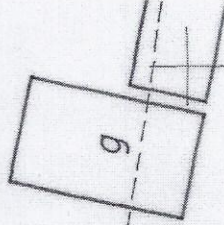

piw

Legenda:

- Opława hydrodynamiczna 3067m²
- Moduły fotowoltaiczne 2x90W
- Generator wiatrowy 300W
- Stół - wys. 8m
- Zapras energetyki - awans pracy 157.4
- po 8 godzin na dobę.

inż. Andrzej Bartwiicki
PROJEKTOWANIE, POMIARY, NADZORY
INSTALATORSTWO ELEKTRYCZNE
upr. bud. nr. 142/2010/1354P/WOE/105
13-230 Lidzbark ul. Podzamcze 6
tel. 23 696 15 46, kom. 604 630 623

Z up. Starosta
inż. Andrzej Cecchowski
Kierownik Powiatowego Ośrodka
Dokumentacji Geodezyjnej i Kartograficznej
1515



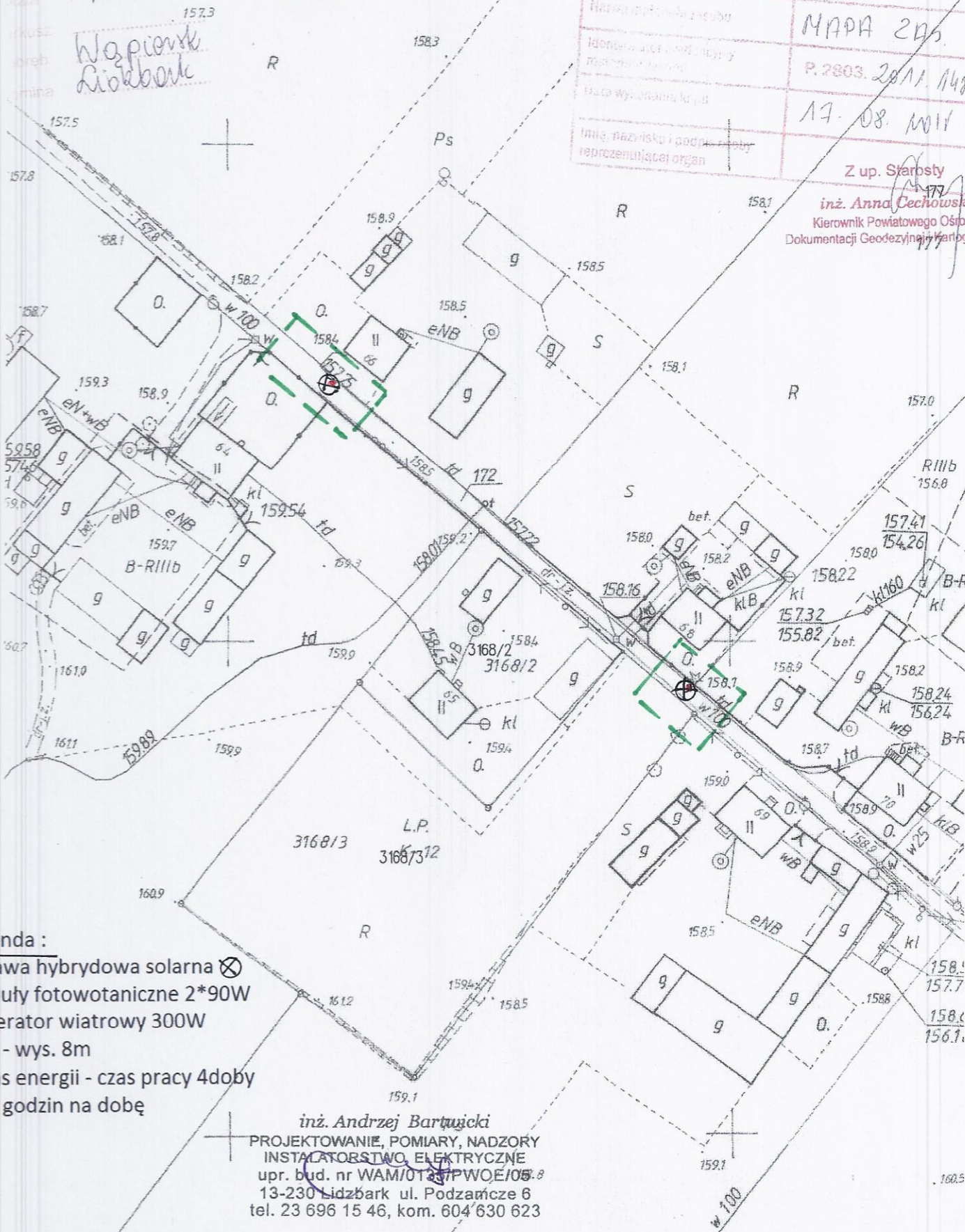
17A/12

392
392

Ok. 666L. 340 MW

**Plan zagospodarowania
działki nr 172 Wąpiersk, gm.
Lidzbark**

Poświadczam się zgodność niniejszej kopii z treścią materiału państwowego zasobu geodezyjnego i kartograficznego	
Osoba odpowiedzialna za wydanie zasobu państwowego	Starosta Działdowski
Nazwa mapy	MAPA 205
Identyfikator mapy	P. 2803. 2011. 148
Data wydania kopii	17. 08. 2011
Miejsce, nazwisko i podpis osoby reprezentującej organ	
Z up. Starosty <i>inż. Anna Cechowska</i> Kierownik Powiatowego Ośrodka Dokumentacji Geodezyjnej i Kartograficznej	



Legenda :

- Oprawa hybrydowa solarna \otimes
- Moduły fotowoltaiczne 2*90W
- Generator wiatrowy 300W
- Słup - wys. 8m
- Zapas energii - czas pracy 4doby
po 8 godzin na dobę

inż. Andrzej Bartujski
PROJEKTOWANIE, POMIARY, NADZORY
INSTALATORSTWO ELEKTRYCZNE
upr. bud. nr WAM/013/PWOE/05.8
13-230 Lidzbark ul. Podzamcze 6
tel. 23 696 15 46, kom. 604 630 623